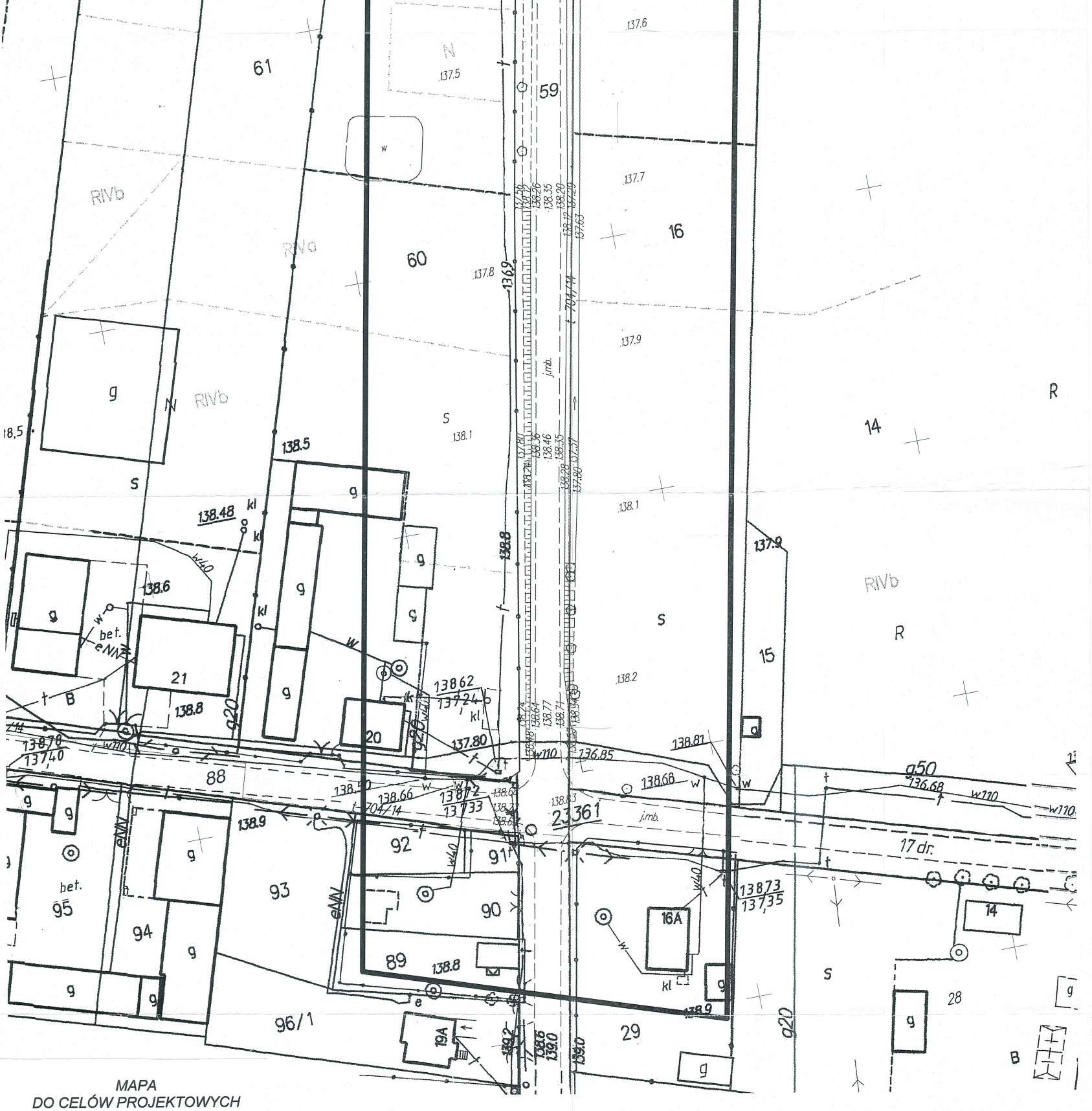
61
59
137.6
137.5
N
w
RIVb
RIVa
60
137.8
137.7
16
137.9
1369
704/14
j.mb.
g
N
RIVb
18.5
S
138.1
R
14
138.5
138.1
138.48
kl
w40
138.6
g
bet.
eNN
21
B
138.8
g20
138.8
137.9
RIVb
S
R
15
138.2
13862
13724
kl
20
g20
137.80
138.81
w110
136.85
13878
13740
88
138.50
138.66
13872
13733
23361
j.mb.
138.66
g50
136.68
w110
17 dr.
13873
13735
138.9
92
91
93
eNN
90
16A
14
bet.
95
94
89
138.8
kl
28
S
B
96/1
19A
e
138.9
29
g20
1392
1386
1390
139.0

MAPA
DO CELÓW PROJEKTOWYCH

skala 1:500

województwo: mazowieckie
powiat: grójecki
jednostka ewidencyjna: 140606_2, Jasieniec
obręb ewidencyjny: 0008, Gniejewice
0033, Warpęsy
droga powiatowa: 1662W Bartodzieje - Warpęsy

identyfikator zgłoszenia prac geodezyjnych: GK.6640.2805.2015
sekcja mapy: mapa numeryczna
układ współrzędnych: 2000 strefa 7
układ wysokości: Kronsztadt 86

Mapa aktualna w granicach opracowania zaznaczonego kolorem czarnym.

Przedstawiona sytuacja na mapie jest zgodna ze stanem faktycznym na gruncie na dzień 12.12.2015r.

Wykonanie niniejszej mapy nie było poprzedzone ustaleniami dotyczącymi ewentualnych służebności gruntowych obciążających grunty położone w granicach projektowanej inwestycji budowlanej.

Nie wyklucza się istnienia w terenie również urządzeń podziemnych, dla których brak było informacji branżowych i nie zostały odnalezione w czasie inwentaryzacji geodezyjnej.

Granice działek uwidocznione na mapie zostały wkreślone na podstawie danych z ewidencji gruntów.

STUDIO GEODEZYJNE
Karol Maroszek
05-600 Grójec, ul. Lewiczyńska 12/42
NIP: 797-184-07-52 REGON: 142841407
TEL. 605-251-219

mgr inż. Tadeusz Rastawicki
Upr. nr 437

Karol Maroszek

POŚWIADCZA SIĘ, ŻE NINIEJSZY DOKUMENT ZOSTAŁ OPRACOWANY W WYNIKU PRAC GEODEZYJNYCH I KARTOGRAFICZNYCH, KTÓRYCH REZULTATY ZAWIERA OPERAT TECHNICZNY WPISANY DO EWIDENCJI MATERIAŁÓW PAŃSTWOWEGO ZASOBU GEODEZYJNEGO I KARTOGRAFICZNEGO

Organ prowadzący państwowy zasób geodezyjny i kartograficzny	Starosta Grójecki
Identyfikator ewidencyjny materiału zasobu – operatu technicznego	P.1406. 2016.10
Data wpisania operatu technicznego do ewidencji materiałów zasobu	2016 -01- 0 5
Imię, nazwisko i podpis osoby reprezentującej organ	Z up. STAROSTY GRÓJECKIEGO mgr inż. Anna Wyszyńska Naczelnik Wydziału Geodezji Kartografii, Katastru i Nieruchomości

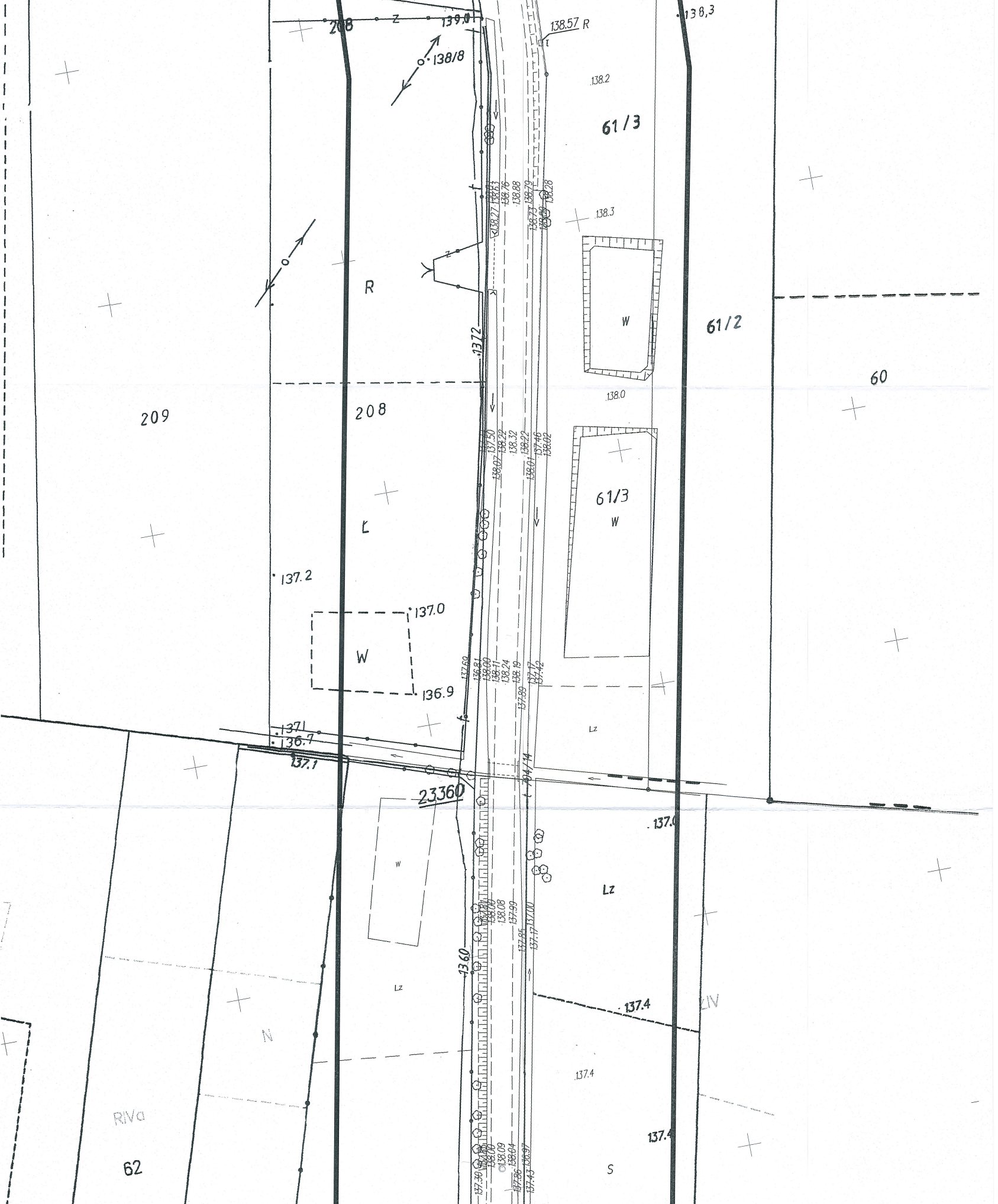
208
139.0
138.57 R
138,3
138/8
138.2
61/3
138.3
R
W
61/2
.1372
60
209
208
138.0
61/3
W
Ł
137.2
137.0
W
136.9
Lz
137.1
136.7
137.1
704/14
23360
137.0
W
Lz
13.60
Lz
137.4
ŁIV
N
137.4
RIVa
137.4
62
S

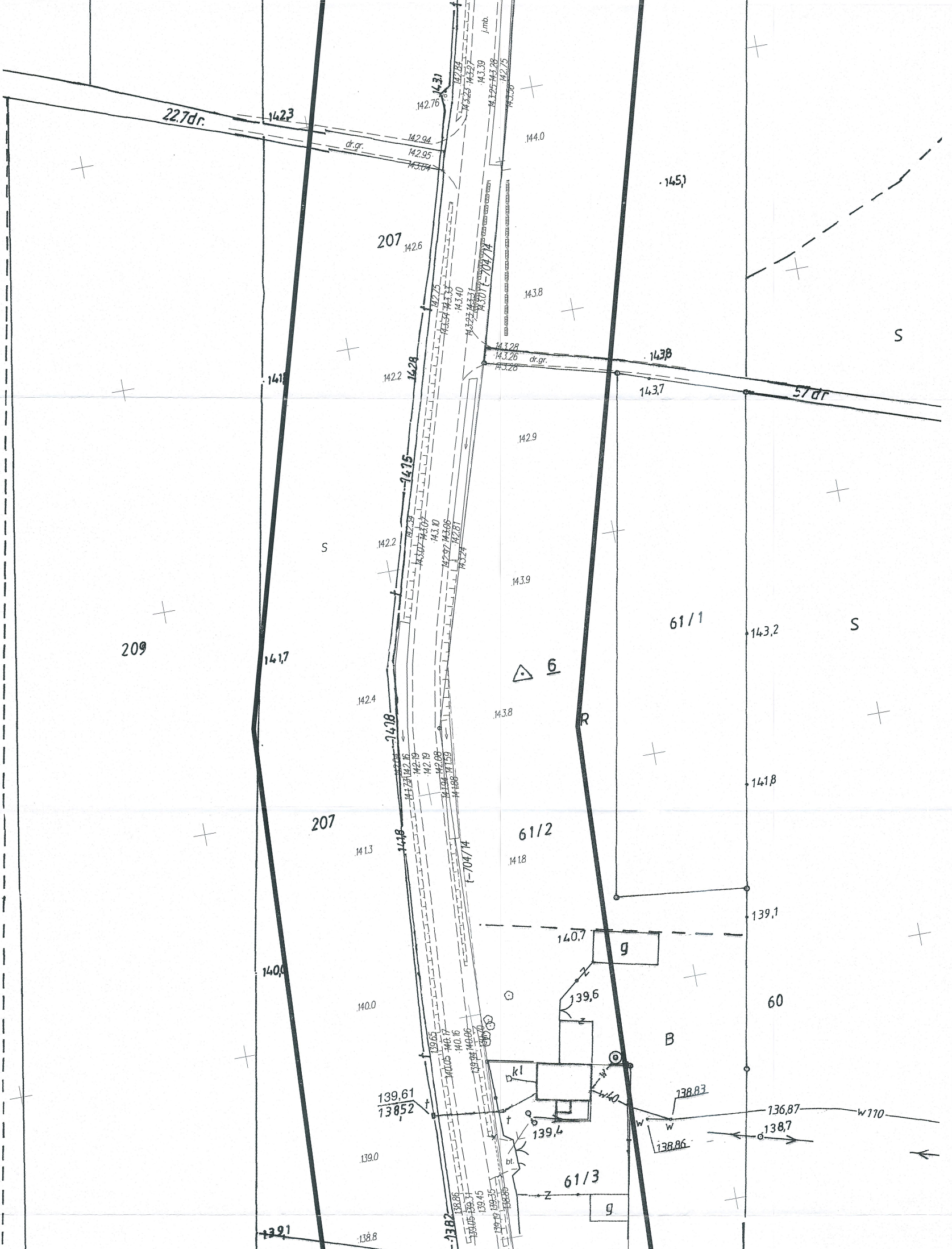
22.7dr.
142,3
dr.gr.
142.94
142.95
143.04
142.76
143,1
144.0
145,1
207
142.6
t-704/14
143.8
S
143.28
143.26
143.28
dr.gr.
143,8
143,7
57dr
141
142.2
142,8
142.9
141,5
S
142.2
143.9
61/1
143,2
S
209
141,7
6
142.4
143.8
R
141,8
141,8
207
141.3
61/2
141.8
t-704/14
139,1
140,7
g
140,0
139,6
140.0
60
B
kl
139,61
138,52
w40
138.83
136,87
w110
139,4
138.86
138,7
139.0
bt.
61/3
g
138,82
139,1
138.8
j.mb.

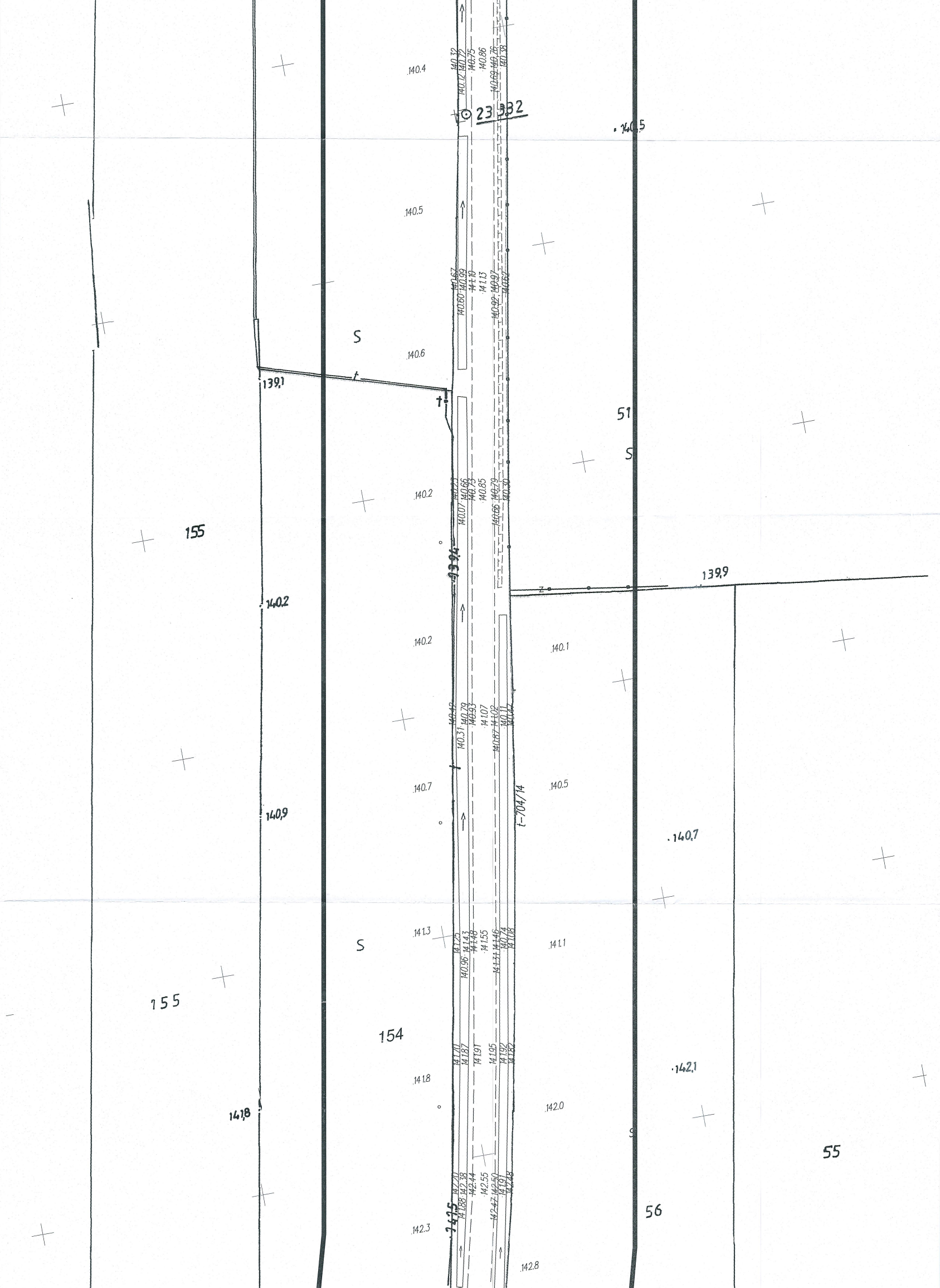
23 382
140.4
140.5
140.6
139,1
51
S
140.2
155
140.2
140.1
139,9
140.7
140.5
t-704/14
140,9
.140,7
141.3
141.1
155
154
141.8
.142,1
142.0
141,8
55
56
142.3
142.8
.140,5

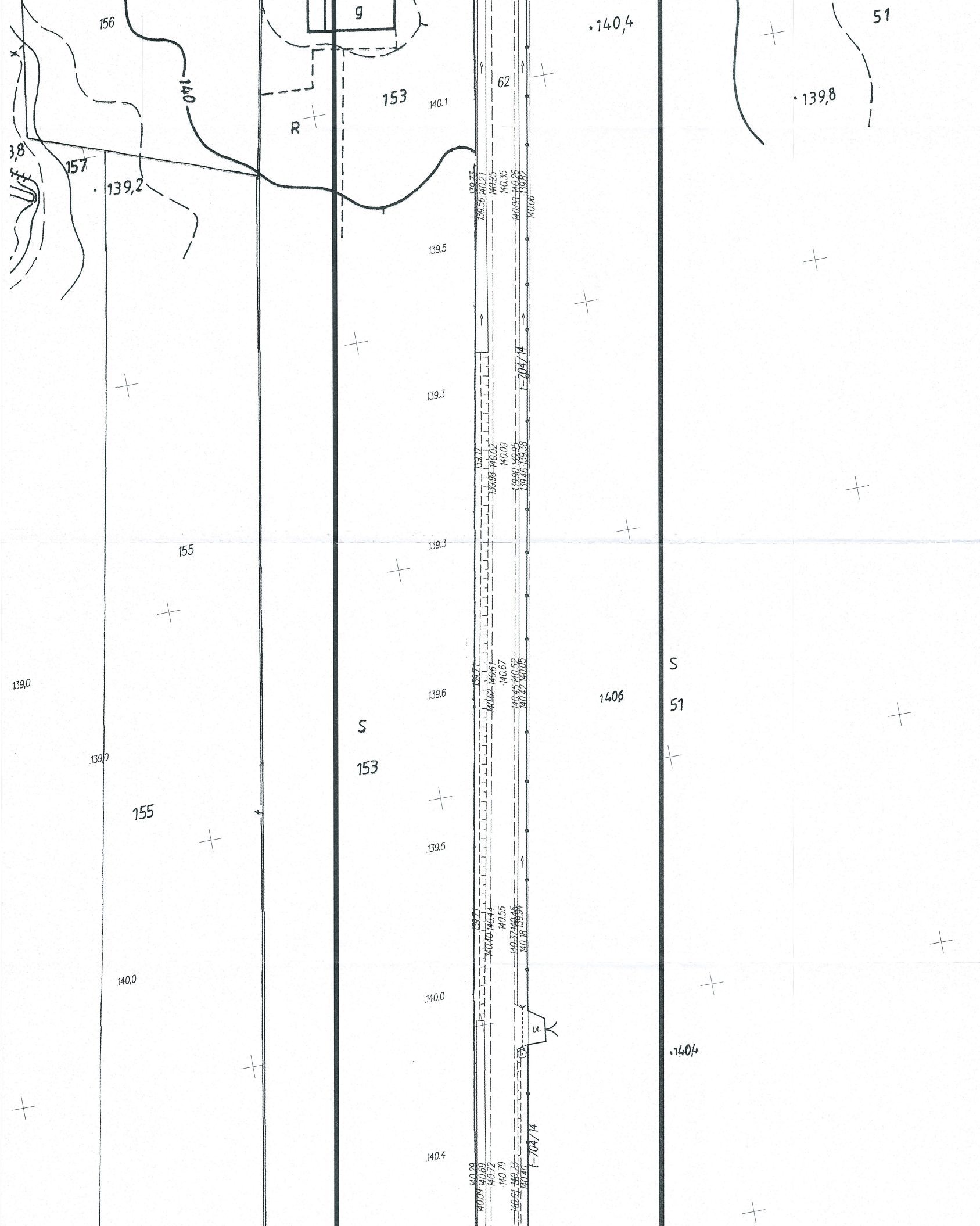
156
g
.140,4
51
140
62
153
140.1
.139,8
R
3,8
157
.139,2
139.23
139.56 140.21
140.25
140.35
140.08 140.26
139.82
140.06
139.5
t-704/14
139.3
139.12
139.98 140.02
140.09
139.90 139.95
139.46 139.38
155
139.3
S
139.0
139.71
140.62 140.61
140.67
140.45 140.52
140.42 140.05
139.6
140б
51
S
153
139.0
155
139.5
139.71
140.40 140.44
140.55
140.37 140.45
140.18 139.94
140.0
140.0
bt.
.140.4
140.4
140.29
140.09 140.69
140.72
140.79
140.61 140.73
140.40
t-704/14

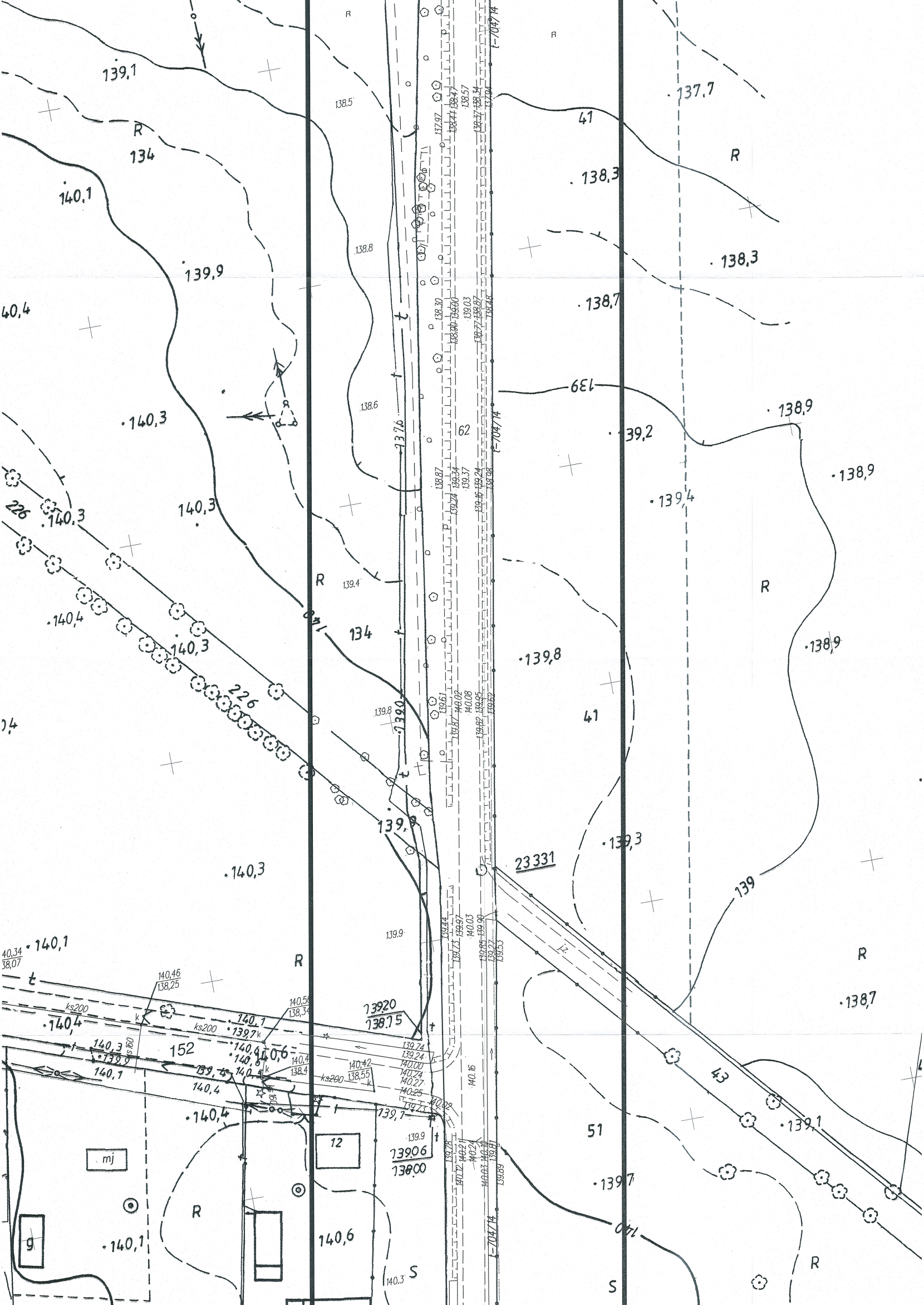
139,1
137,7
R
134
41
138,3
140,1
139,9
138,3
40,4
138,7
139
138,9
140,3
62
139,2
138,9
140,3
226
139,4
R
R
140,4
140,3
134
139,8
138,9
226
41
139,8
139,0
139,9
139,3
23331
140,3
139
140,1
R
R
138,7
13920
138,15
152
140,6
ks200
ks160
43
140,4
51
139,1
12
139,7
139,06
138,00
mj
R
140
140,1
140,6
g
S
S
R
1-704/14

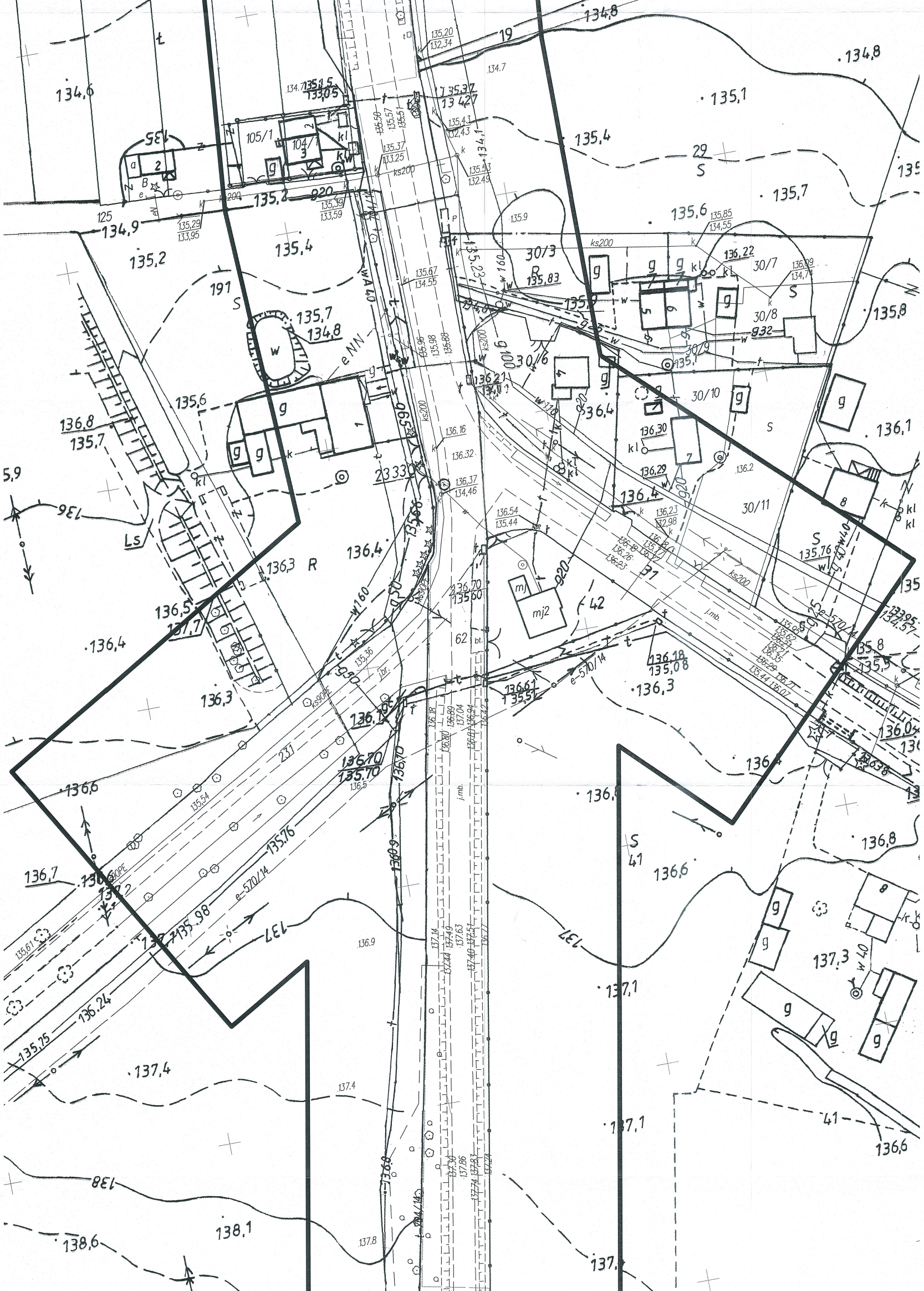

134,8
19
134,6
135,1
105/1
104/1
3
2
135
135,4
29
S
135,7
134,9
135,2
135,39
133,59
135,29
133,95
125
135,4
135,2
135,6
135,85
134,55
ks200
135.9
30/3
R
135,83
136,22
30/7
136,09
134,74
S
135,8
191
S
135,7
134,8
w
eNN
wA40
135,67
134,55
135,23
w 160
30/8
932
30/9
135,1
30/6
30/10
135,6
136,8
135,7
136,21
136,4
136,30
136,1
5,9
136
Ls
23330
136,37
134,46
136.32
136.16
136,29
136.2
30/11
136,4
136,23
132,98
8
136.54
135.44
S
135,76
136,4
136,3
R
136,70
135,60
mj
mj2
42
31
ks200
136,5
137,7
62
e-570/14
136,18
135,08
136,61
135,51
136,4
136,3
136,3
231
136,70
135,70
135.54
135,76
136,6
136,7
e-570/14
135,98
137
136,24
135,75
136,6
136,8
S
41
136,6
137,3
w 40
137,1
137,4
137.4
137,1
41
136,6
138
138,1
138,6
137.8
137,7
136.9

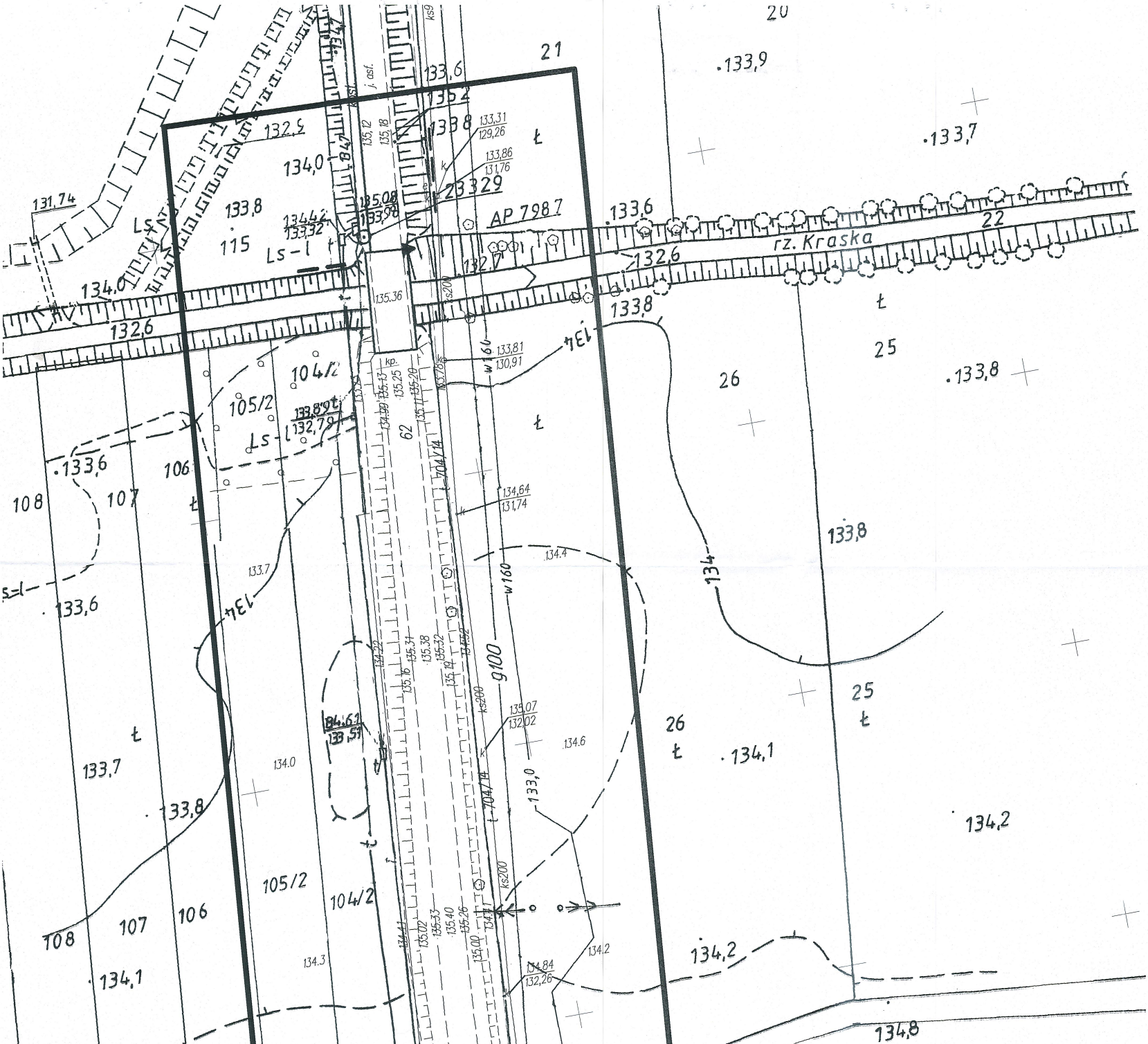
20
21
22
25
26
62
104/2
105/2
106
107
108
115
rz. Kraska
AP 798 7
23329
Ls-l
Ł
g100
w160
ks200
704/14
j. asf.
kp.
135.36
132,5
134,0
133,8
133,6
133,9
133,7
132,6
132,7
134,2
134,1
134,8
134
133,0
131,74
135,08
133,98
134,42
133,32
133,31
129,26
133,86
131,76
133,81
130,91
134,64
131,74
135,07
132,02
134,84
132,26
134,61
133,51
133,89
132,79
135,12
135,18
134.4
134.6
134.2
134.3
134.0
133.7
135,13
135,25
135,29
134,99
135,11
135,78
134,22
135,16
135,31
135,38
135,32
135,19
134,52
134,41
135,02
135,53
135,40
135,26
135,00
134,11